

presidenciais

2001

atlas

eleitoral

Título:

“ Atlas Eleitoral “

Presidente da República - 2001

Autoras

Sónia Tavares
Sara Piteira

Coordenação técnica:

Maria da Graça Miragaia Archer

Coordenador geral

Jorge Miguéis

Capa, arranjo gráfico e execução

Joaquim Ferrada

Impressão e acabamento

SOARTES - artes gráficas, lda.

Dep. Legal

108092/97

Tiragem

5.500 Exemplares

ISBN

972-9311-72-2

APRESENTAÇÃO

O STAPE – Secretariado Técnico dos Assuntos para o Processo Eleitoral, no cumprimento da sua obrigação estatutária de recolher e tratar a informação e proceder a estudos e análises em matéria eleitoral, vem dar à estampa mais um “Atlas Eleitoral”, desta vez relativo à eleição de 2001 do Presidente da República, que utiliza, como sempre, os dados que apura no próprio dia das eleições através de um sistema de recolha de informação pelo qual é o principal responsável.

Trata-se, assim, de um tipo de publicações que vem sendo feito desde a década de 90, relativos aos vários actos eleitorais ocorridos em Portugal desde 1975, sendo que a presente actualiza a que foi publicada em 1996 sobre as primeiras cinco eleições do Presidente da República (1976, 1980, 1986, 1991 e 1996).

Continuamos a pensar que a publicação dos Atlas Eleitorais, com as despretensiosas, mas cuidadas, características que tem apresentado e que se repetem na presente edição, constitui um bom elemento de trabalho para os estudiosos, designadamente, para universitários interessados por temas eleitorais, para além de cumprir o dever do STAPE de informar e esclarecer os cidadãos em geral e mesmo dirigentes partidários, a todos os níveis.

Não podemos, por isso, deixar de aplaudir o aparecimento de mais este “Atlas Eleitoral”, cuja informação estará também patente na página do STAPE na Internet (www.stape.pt), em formato adequado a uma fácil consulta.

Abril de 2004

O Director-Geral



José Andrade Pereira

INTRODUÇÃO

Na sequência da publicação do Atlas Eleitoral “Eleições Presidenciais - 1976 a 1996”, surge agora a publicação dos resultados eleitorais da Eleição para o Presidente da República – 2001.

Para assegurar a continuidade e coerência do tratamento dos dados, optou-se pela manutenção da metodologia utilizada na publicação anterior, que será objecto de descrição na respectiva nota técnica.

À semelhança do Atlas anterior sobre a mesma temática, os resultados são apresentados ao nível nacional, distrital/regiões autónomas e concelho.

É, igualmente, traçada a evolução dos inscritos, dos votantes e da abstenção.

Pretendemos, mais uma vez, com esta publicação, proporcionar aos leitores o acesso facilitado aos dados apurados no dia da Eleição, através do recurso a cartogramas, gráficos e quadros vários.

NOTA TÉCNICA

O Atlas que agora se publica, vem na linha da anterior publicação sobre as “Eleições Presidenciais 1976 a 1996”, razão pela qual se manteve a metodologia adoptada.






A elaboração dos quadros e gráficos teve como fonte de informação o escrutínio provisório dos resultados eleitorais, da responsabilidade do STAPE.

O apuramento dos resultados foi feito ao nível nacional, distrital/regiões autónomas e concelho.

Os resultados eleitorais são apresentados através de cartogramas, de quadros de apuramento e respectivos gráficos.

Nos cartogramas dos resultados está representado, em cada concelho, o candidato mais votado.

Para a representação dos candidatos, quer nos cartogramas, quer nos gráficos, optou-se pelas seguintes cores.

Garcia Pereira	
Ferreira do Amaral	
Fernando Rosas	
António Abreu	
Jorge Sampaio	

Os resultados de todos os candidatos são apresentados com desagregação ao nível do distrito/região autónoma e do concelho.

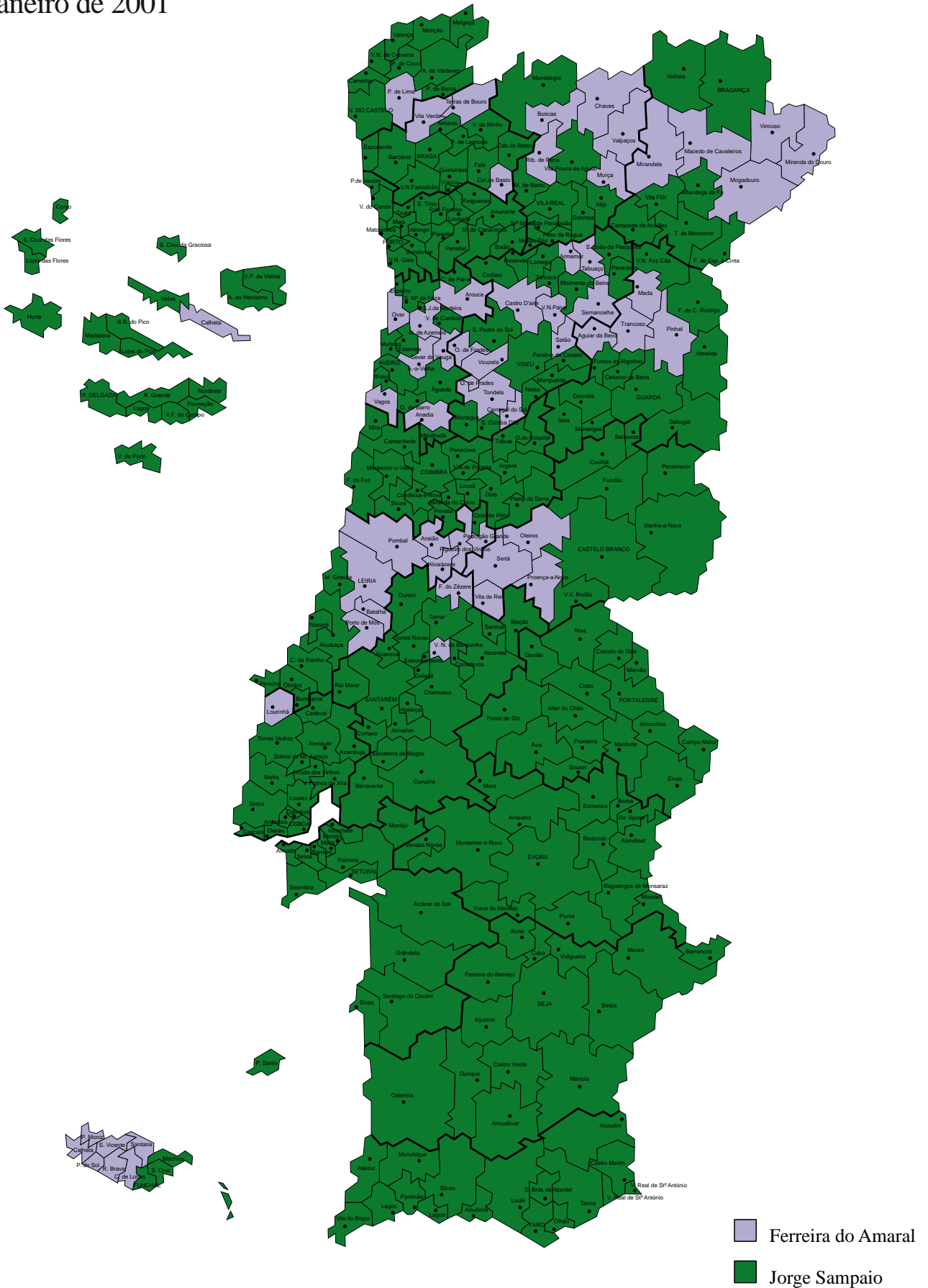
Por último, retrata-se a evolução dos inscritos, dos votantes e da abstenção ao nível nacional e distrital/regiões autónomas, nas várias eleições presidenciais, desde 1976 até 2001.

CARTOGRAMA

Eleição para o Presidente da República

2001

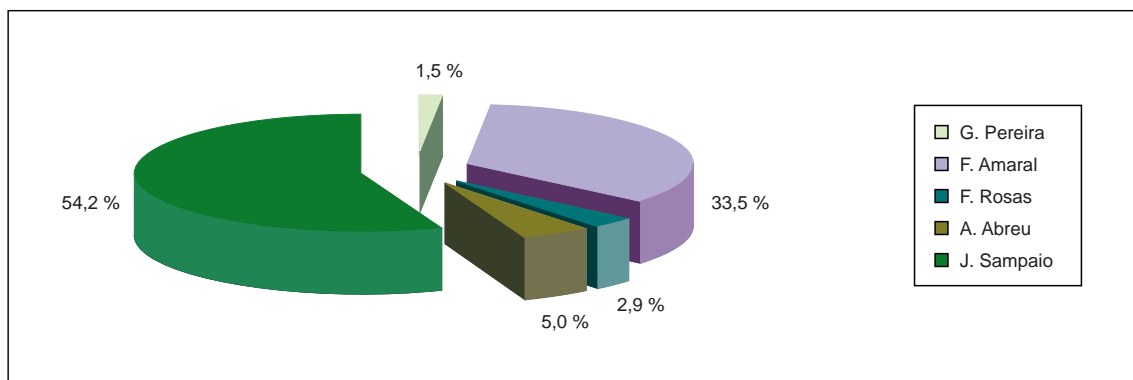
14 de Janeiro de 2001



Resultados eleitorais

País Completo

DISTRITOS	N.º Inscritos	N.º Votantes	% Abstenção	G. Pereira	F. Amaral	F. Rosas	A. Abreu	J. Sampaio
Aveiro	578234	300448	48,0	1,4	42,9	2,4	2,1	51,2
Beja	143956	67835	52,9	1,2	15,1	3,5	18,1	62,2
Braga	663623	366608	44,7	1,4	38,5	2,5	2,9	54,8
Bragança	150607	65446	56,5	1,4	48,1	2,3	2,0	46,3
C. Branco	192609	101014	47,5	1,3	33,9	2,7	3,1	58,9
Coimbra	379858	190434	49,9	1,5	33,9	2,9	3,5	58,2
Évora	148421	74622	49,7	1,0	20,5	2,9	13,7	62,0
Faro	317640	150806	52,5	2,0	30,5	3,7	4,4	59,4
Guarda	170799	81443	52,3	1,4	42,5	2,4	2,4	51,3
Leiria	379880	197429	48,0	1,4	45,4	2,6	3,1	47,5
Lisboa	1834695	948352	48,3	2,1	31,2	3,6	6,7	56,5
Portalegre	111609	57141	48,8	1,2	23,9	2,6	9,5	62,8
Porto	1433081	761381	46,9	1,4	34,7	2,7	3,4	57,9
Santarém	390834	205531	47,4	1,5	32,8	3,2	5,7	56,8
Setúbal	654976	327671	50,0	1,8	20,3	3,8	14,0	60,1
V. Castelo	227477	113458	50,1	1,4	40,2	2,9	3,0	52,6
V. Real	219821	101650	53,7	1,3	45,9	2,4	2,0	48,4
Viseu	349037	167627	52,0	1,3	45,6	2,5	1,8	48,7
R. A. Açores	188122	69946	62,8	1,6	31,1	2,3	1,2	63,8
R. A. Madeira	211467	104169	50,7	1,9	42,4	3,2	1,5	51,0
País	8746746	4453011	49,1	1,6	34,5	3,0	5,1	55,8
Residentes no Estrangeiro	185360	15431	91,7	1,5	32,6	1,8	4,2	58,4
Total	8932106	4468442	50,0	1,5	33,5	2,9	5,0	54,2

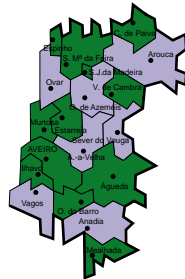


RESULTADOS ELEITORAIS

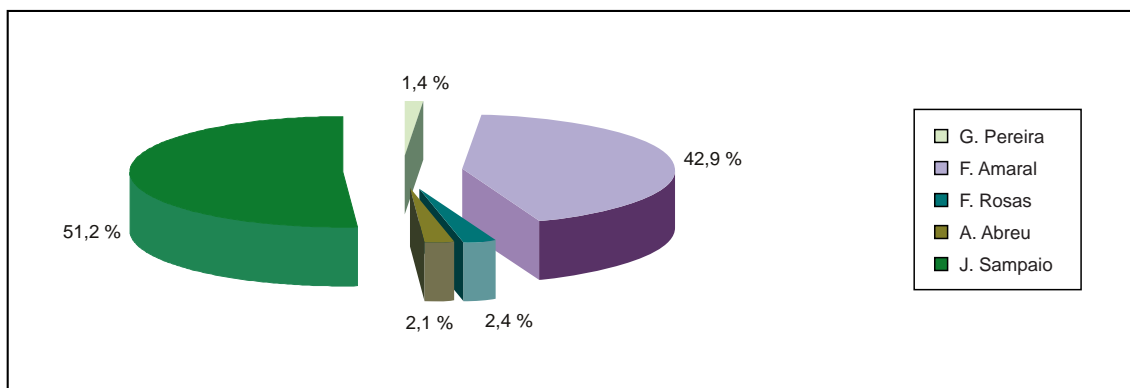
Distritos e Regiões Autónomas

2001

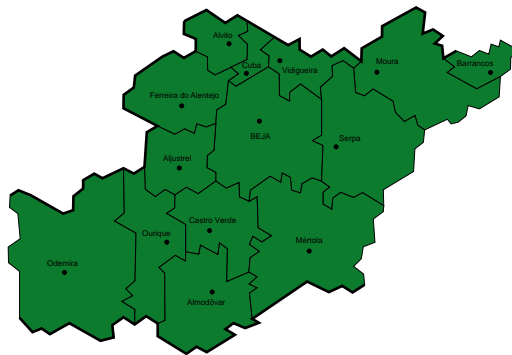
Distrito de Aveiro



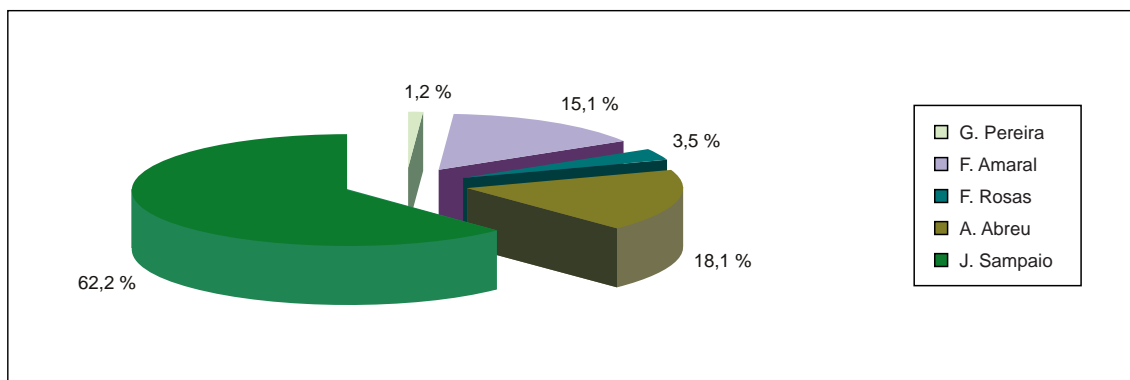
Concelhos	G. Pereira	F. Amaral	F. Rosas	A. Abreu	J. Sampaio
Águeda	1,1	42,9	2,1	2,0	52,0
Albergaria-A-Velha	1,4	49,2	2,5	1,7	45,2
Anadia	1,2	49,6	2,3	1,4	45,5
Arouca	1,7	52,3	2,7	1,2	42,1
Aveiro	2,0	43,9	3,1	2,2	48,8
Castelo de Paiva	1,1	40,1	2,4	1,3	55,0
Espinho	1,4	36,0	2,6	4,4	55,6
Estarreja	1,3	45,6	2,2	2,7	48,2
Ilhavo	1,5	43,2	2,8	2,2	50,2
Mealhada	1,5	29,3	2,3	3,2	63,7
Murtosa	1,4	62,4	1,6	1,0	33,6
Oliveira de Azemeis	1,3	40,6	2,1	1,6	54,4
Oliveira do Bairro	1,2	63,8	1,5	1,3	32,2
Ovar	1,4	33,9	2,8	3,5	58,5
Santa Maria da Feira	1,3	38,1	2,1	1,8	56,7
São João da Madeira	1,6	34,9	2,4	2,9	58,2
Sever do Vouga	1,3	57,8	2,3	1,8	36,9
Vagos	1,3	67,3	2,0	1,2	28,2
Vale de Cambra	1,5	43,7	2,7	1,8	50,4
Total do Distrito	1,4	42,9	2,4	2,1	51,2



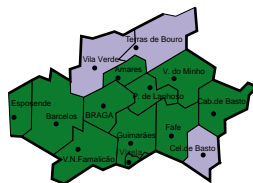
Distrito de Beja



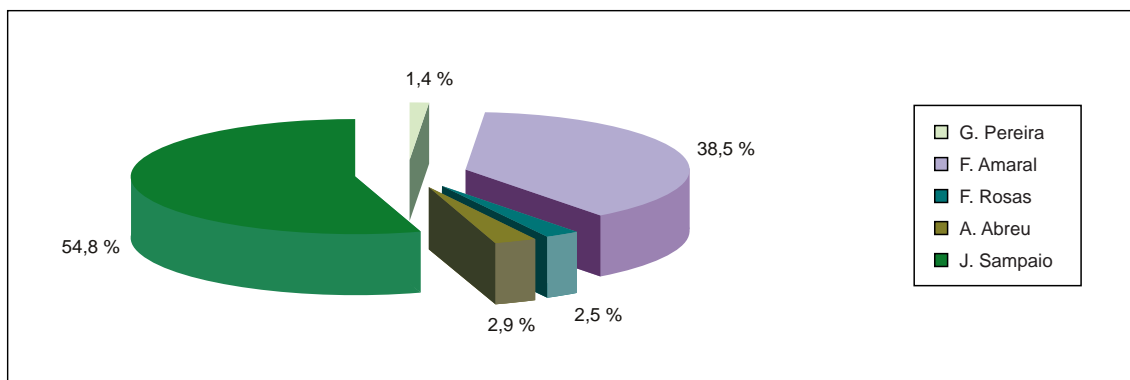
Concelhos	G. Pereira	F. Amaral	F. Rosas	A. Abreu	J. Sampaio
Aljustrel	1,1	8,2	3,4	26,7	60,6
Almodovar	1,5	21,1	4,6	8,1	64,7
Alvito	0,9	17,5	3,2	18,2	60,2
Barrancos	1,9	10,4	3,7	13,4	70,5
Beja	1,1	16,6	3,7	18,6	60,1
Castro Verde	0,9	12,2	5,1	14,1	67,6
Cuba	1,1	12,1	2,8	26,1	57,9
Ferreira do Alentejo	1,4	13,8	3,2	18,5	63,1
Mértola	0,9	9,6	3,7	25,6	60,2
Moura	1,0	13,8	3,0	13,7	68,5
Odemira	1,7	16,0	3,8	11,5	67,0
Ourique	1,3	27,7	2,4	9,5	59,2
Serpa	1,2	13,9	2,5	29,9	52,6
Vidigueira	1,2	15,0	2,7	15,8	65,4
Total do Distrito	1,2	15,1	3,5	18,1	62,2



Distrito de Braga



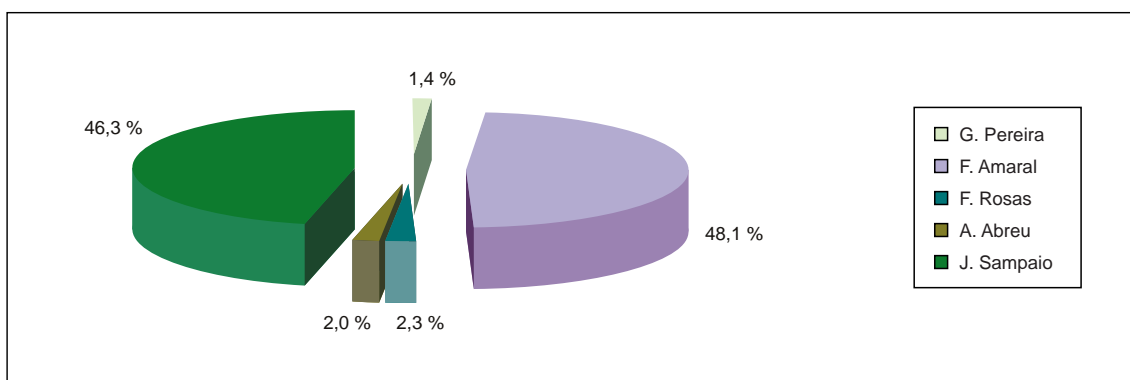
Concelhos	G. Pereira	F. Amaral	F. Rosas	A. Abreu	J. Sampaio
Amares	1,1	45,4	2,5	1,5	49,4
Barcelos	1,4	46,7	2,5	1,9	47,6
Braga	1,8	35,1	3,2	4,5	55,5
Cabeceiras de Basto	1,0	38,0	2,4	1,2	57,4
Celorico de Basto	1,6	49,2	2,0	1,4	45,8
Esposende	1,7	44,6	2,7	1,9	49,0
Fafe	1,2	31,2	2,3	3,3	62,0
Guimarães	1,5	32,1	2,4	4,0	59,9
Póvoa de Lanhoso	1,0	41,0	1,8	1,2	55,1
Terras de Bouro	1,3	51,3	2,4	1,7	43,4
Vieira do Minho	1,5	39,5	3,1	2,1	53,8
Vila Nova de Famalicão	1,2	37,2	2,2	2,5	57,0
Vila Verde	1,0	53,1	1,7	1,4	42,8
Vizela	1,1	19,8	2,0	2,1	75,1
Total do Distrito	1,4	38,5	2,5	2,9	54,8



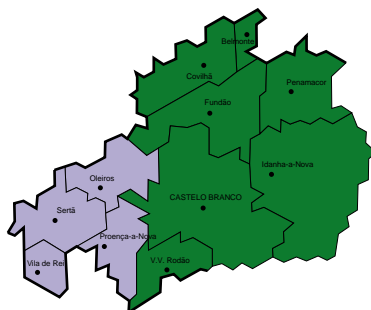
Distrito de Bragança



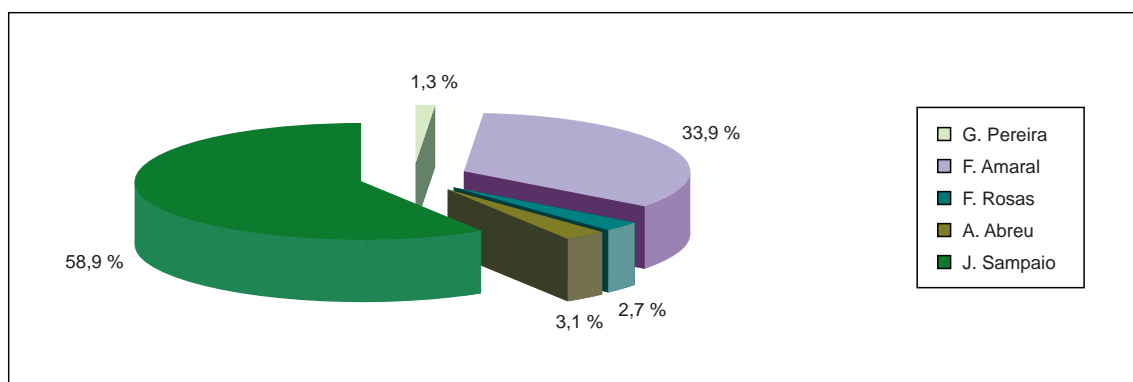
Concelhos	G. Pereira	F. Amaral	F. Rosas	A. Abreu	J. Sampaio
Alfundega da Fé	1,7	45,2	2,5	1,8	48,9
Bragança	1,3	45,0	2,3	1,8	49,6
Carrazeda de Ansiães	1,2	47,0	2,4	2,3	47,1
Freixo de Espada à Cinta	1,1	46,1	1,8	1,4	49,6
Macedo de Cavaleiros	1,5	48,1	2,3	1,4	46,8
Miranda do Douro	1,7	50,8	2,4	1,4	43,7
Mirandela	1,6	53,6	1,9	3,0	40,0
Mogadouro	1,1	56,5	2,0	1,3	39,2
Torre de Moncorvo	1,4	43,7	2,1	2,0	50,8
Vila Flor	1,0	45,6	2,6	2,1	48,7
Vimioso	1,9	49,3	2,6	1,9	44,3
Vinhais	1,6	42,7	2,7	2,0	51,1
Total do Distrito	1,4	48,1	2,3	2,0	46,3



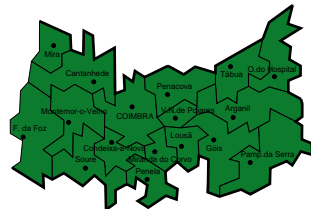
Distrito de Castelo Branco



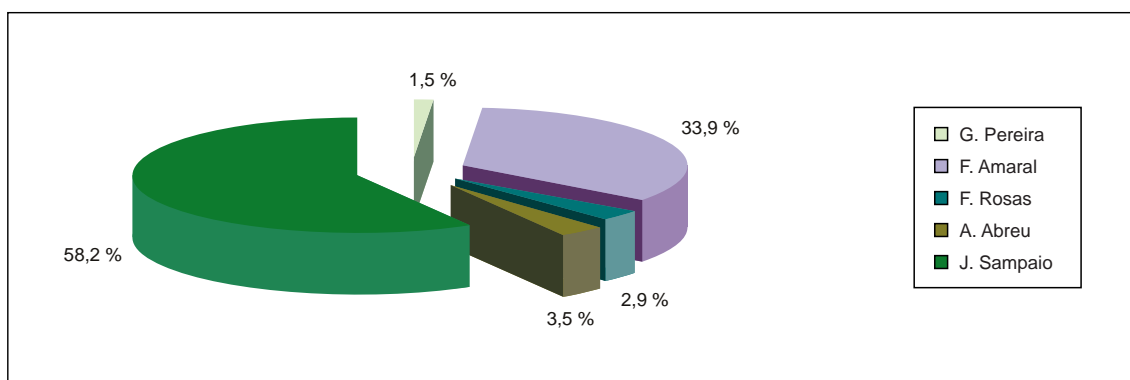
Concelhos	G. Pereira	F. Amaral	F. Rosas	A. Abreu	J. Sampaio
Belmonte	1,2	29,6	2,7	3,1	63,4
Castelo Branco	1,4	31,1	3,1	2,7	61,8
Covilhã	1,2	24,3	2,7	5,4	66,4
Fundão	1,5	29,9	3,1	3,1	62,5
Idanha-A-Nova	1,3	28,7	3,4	2,4	64,3
Oleiros	1,0	55,2	1,8	0,7	41,3
Penamacor	1,5	33,8	3,5	2,4	58,7
Proença-A-Nova	1,1	52,8	1,7	0,8	43,7
Sertão	1,2	56,1	2,2	1,2	39,4
Vila de Rei	1,9	66,6	2,0	1,5	28,0
Vila Velha de Rodão	1,5	28,5	2,0	3,8	64,2
Total do Distrito	1,3	33,9	2,7	3,1	58,9



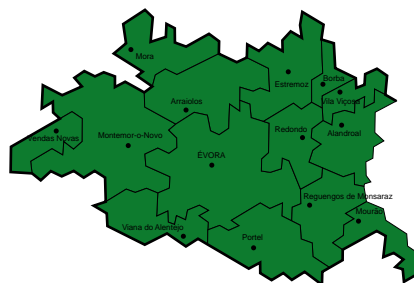
Distrito de Coimbra



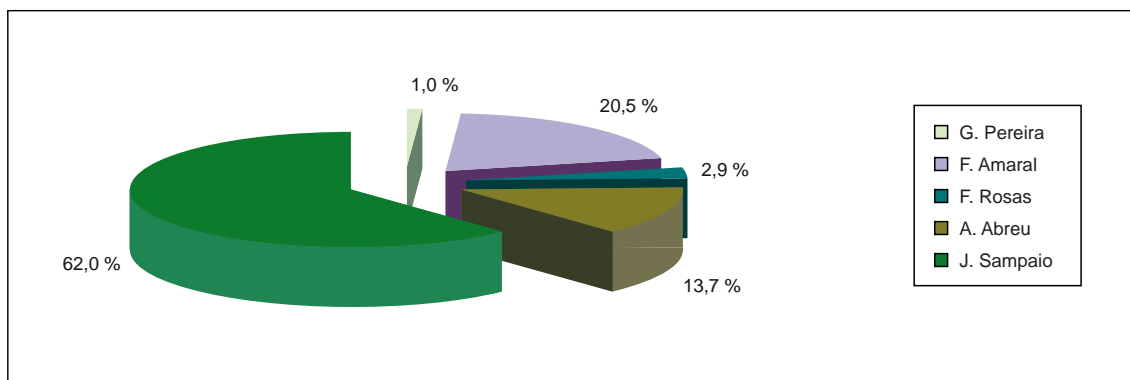
Concelhos	G. Pereira	F. Amaral	F. Rosas	A. Abreu	J. Sampaio
Arganil	1,0	41,3	2,4	1,4	53,9
Cantanhede	1,3	46,3	2,0	1,6	48,8
Coimbra	1,9	29,7	4,0	5,3	59,2
Condeixa-A-Nova	1,5	26,6	2,7	4,8	64,3
Figueira da Foz	1,6	30,5	2,8	3,8	61,3
Góis	1,2	34,5	2,3	1,7	60,4
Lousã	1,2	30,1	3,4	2,4	62,9
Mira	1,3	43,3	2,1	1,1	52,2
Miranda do Corvo	1,1	31,6	2,3	2,7	62,3
Montemor-O-Velho	1,6	27,5	2,8	4,4	63,7
Oliveira do Hospital	1,0	42,6	1,9	1,3	53,3
Pampilhosa da Serra	1,1	45,0	1,8	1,4	50,8
Penacova	1,0	41,1	1,7	2,5	53,7
Penela	1,2	47,2	1,9	1,2	48,5
Soure	1,1	26,0	2,1	3,4	67,3
Tábua	1,1	38,8	2,5	1,7	55,9
Vila Nova de Poiares	1,3	41,2	2,7	2,4	52,4
Total do Distrito	1,5	33,9	2,9	3,5	58,2



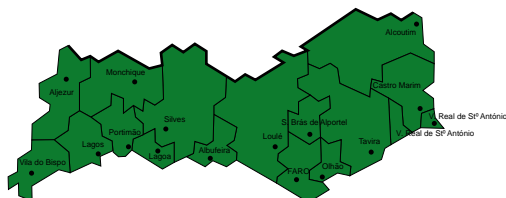
Distrito de Évora



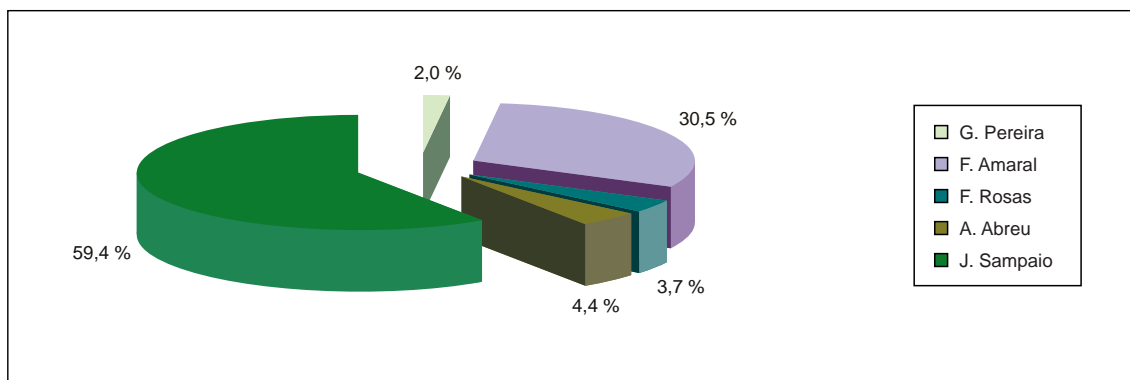
Concelhos	G. Pereira	F. Amaral	F. Rosas	A. Abreu	J. Sampaio
Alandroal	0,7	12,3	2,1	19,8	65,1
Arraiolos	0,8	14,6	2,4	20,2	62,0
Borba	0,8	16,8	2,6	9,1	70,6
Estremoz	1,1	25,6	2,8	7,4	63,2
Évora	1,2	23,7	3,4	9,2	62,6
Montemor-O-Novo	0,7	15,9	2,2	25,0	56,2
Mora	0,9	20,7	2,4	20,7	55,3
Mourão	0,8	25,5	2,7	5,2	65,8
Portel	0,5	11,1	2,3	25,9	60,3
Redondo	1,5	19,1	3,5	11,0	65,0
Reguengos de Monsaraz	1,0	19,9	3,0	6,6	69,4
Vendas Novas	1,0	23,3	2,9	16,4	56,4
Viana do Alentejo	1,0	14,7	3,5	20,2	60,7
Vila Viçosa	0,9	24,5	2,6	8,9	63,2
Total do Distrito	1,0	20,5	2,9	13,7	62,0



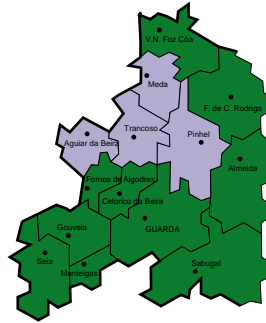
Distrito de Faro



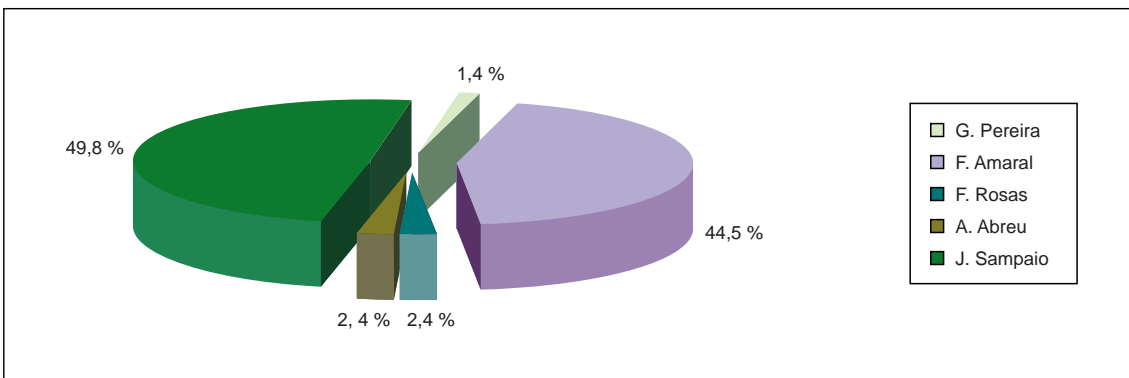
Concelhos	G. Pereira	F. Amaral	F. Rosas	A. Abreu	J. Sampaio
Albufeira	1,9	35,3	3,5	3,3	55,9
Alcoutim	2,1	34,0	2,5	3,3	58,0
Aljezur	1,9	20,5	3,3	7,0	67,3
Castro Marim	1,4	25,1	3,2	2,8	67,5
Faro	2,1	31,8	4,3	4,7	57,0
Lagoa	1,8	30,4	3,5	3,5	60,8
Lagos	1,7	22,7	3,5	4,2	67,9
Loulé	1,9	39,4	3,5	2,7	52,6
Monchique	1,5	31,3	4,2	5,0	57,9
Olhão	2,5	30,2	3,6	4,7	59,0
Portimão	2,1	28,4	4,1	4,5	60,9
São Brás de Alportel	1,8	34,4	3,3	3,9	56,6
Silves	1,5	27,5	3,7	6,4	61,0
Tavira	2,3	30,8	3,5	3,4	60,0
Vila do Bispo	1,3	21,1	3,5	3,7	70,5
Vila Real Sto António	1,7	21,8	3,1	9,2	64,2
Total do Distrito	2,0	30,5	3,7	4,4	59,4



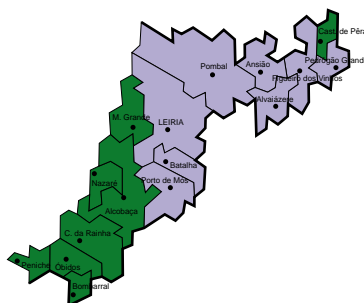
Distrito da Guarda



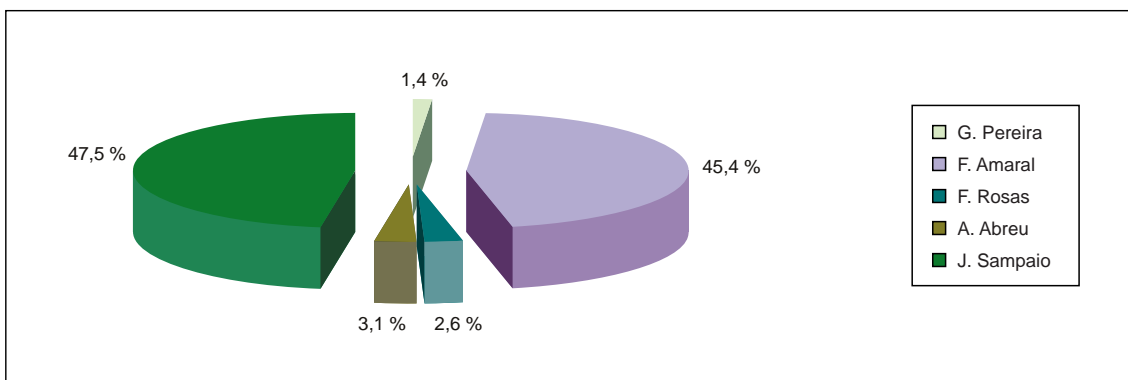
Concelhos	G. Pereira	F. Amaral	F. Rosas	A. Abreu	J. Sampaio
Aguiar da Beira	1,0	56,4	2,5	1,7	38,4
Almeida	1,2	44,3	2,5	2,1	49,8
Celorico da Beira	1,1	43,3	2,3	1,8	51,6
Fig. Castelo Rodrigo	0,7	42,6	1,9	1,1	53,7
Fornos de Algodres	1,3	45,7	2,5	2,2	48,2
Gouveia	1,3	38,7	2,6	3,5	54,0
Guarda	1,7	38,4	2,6	2,4	55,0
Manteigas	1,4	35,0	2,0	4,3	57,4
Meda	1,6	50,2	2,7	1,3	44,2
Pinhel	1,7	47,0	2,3	2,7	46,3
Sabugal	1,4	46,1	2,1	1,9	48,4
Seia	1,2	37,3	2,4	3,3	55,9
Trancoso	1,4	50,6	2,3	1,7	44,0
Vila Nova de Foz Côa	1,0	44,7	2,5	2,0	49,8
Total do Distrito	1,4	42,5	2,4	2,4	49,8



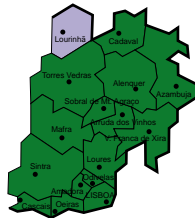
Distrito de Leiria



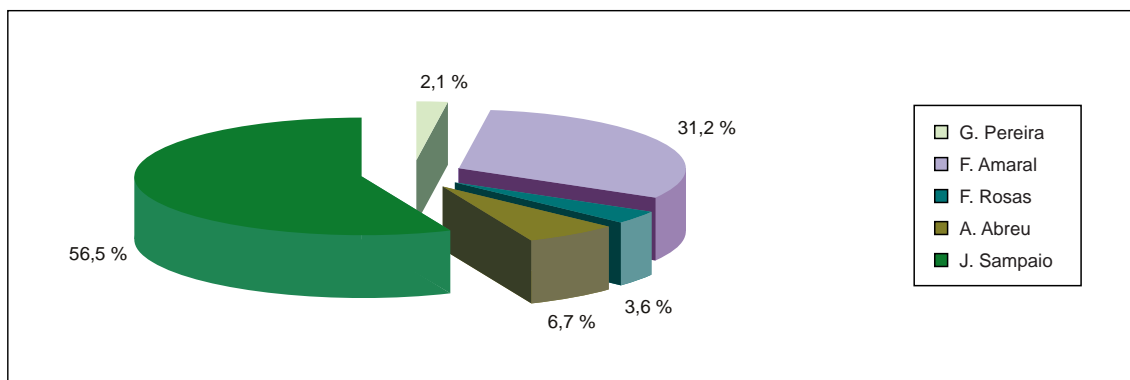
Concelhos	G. Pereira	F. Amaral	F. Rosas	A. Abreu	J. Sampaio
Alcobaça	1,3	44,2	2,7	2,6	49,3
Alvaiázere	1,2	67,1	1,7	1,0	29,0
Ansião	1,3	54,4	1,9	1,3	41,2
Batalha	1,4	56,5	1,9	1,1	39,2
Bombarral	1,3	42,5	2,2	3,5	50,5
Caldas da Rainha	1,6	44,0	3,1	2,7	48,7
Castanheira de Pera	1,0	27,8	2,2	2,4	66,6
Figueiró dos Vinhos	1,3	50,8	2,4	1,3	44,3
Leiria	1,5	50,5	2,7	1,8	43,6
Marinha Grande	1,8	20,9	4,0	13,8	59,5
Nazaré	1,6	29,9	3,8	4,1	60,7
Óbidos	1,0	36,5	2,3	3,0	57,3
Pedrogão Grande	1,2	55,2	2,1	1,1	40,4
Peniche	1,4	31,5	2,6	5,0	59,7
Pombal	1,3	53,2	2,0	1,3	42,2
Porto de Mós	1,3	48,0	2,3	2,1	46,4
Total do Distrito	1,4	45,4	2,6	3,1	47,5



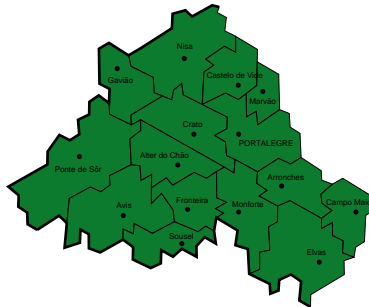
Distrito de Lisboa



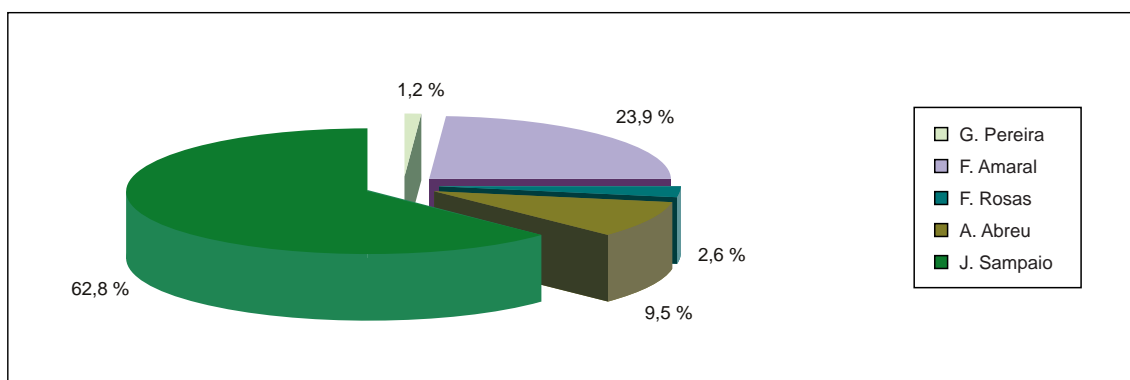
Concelhos	G. Pereira	F. Amaral	F. Rosas	A. Abreu	J. Sampaio
Alenquer	1,5	24,4	2,6	8,7	62,8
Amadora	2,0	27,2	3,5	8,6	58,7
Arruda dos Vinhos	1,5	28,0	2,7	4,7	63,1
Azambuja	1,6	21,9	3,8	9,5	63,1
Cadaval	1,2	36,4	2,3	2,5	57,7
Cascais	2,2	38,7	3,6	5,0	50,5
Lisboa	2,3	34,6	3,9	5,7	53,5
Loures	2,0	24,7	3,4	9,3	60,6
Lourinhã	1,3	49,0	2,2	1,7	45,9
Mafra	1,7	35,2	2,6	3,0	57,6
Odivelas	2,0	28,8	3,3	6,2	59,6
Oeiras	2,3	34,7	4,1	6,0	53,0
Sintra	2,2	28,5	3,8	6,5	59,1
Sobral de Monte Agraço	1,6	22,8	2,9	9,7	63,0
Torres Vedras	1,4	33,1	2,7	5,0	57,8
Vila Franca de Xira	1,8	20,5	3,2	11,9	62,7
Total do Distrito	2,1	31,2	3,6	6,7	56,5



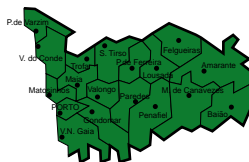
Distrito de Portalegre



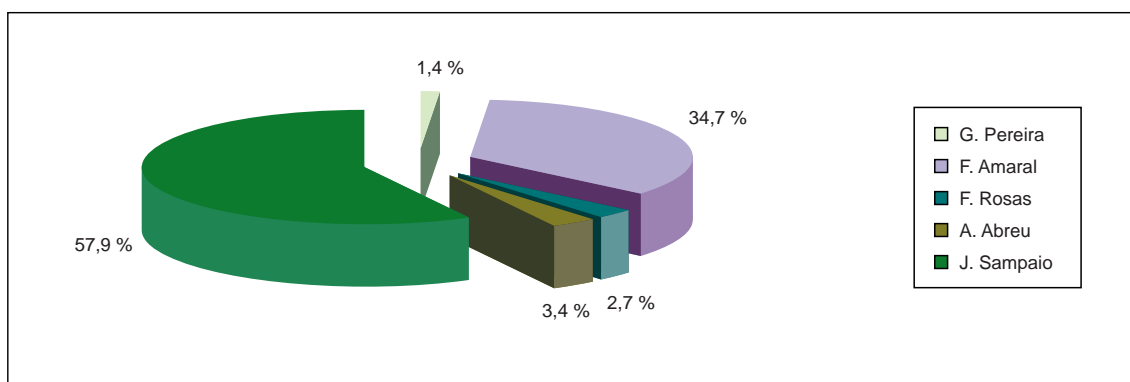
Concelhos	G. Pereira	F. Amaral	F. Rosas	A. Abreu	J. Sampaio
Alter do Chão	1,4	25,9	2,6	11,0	59,2
Arronches	1,0	24,0	2,7	8,9	63,4
Avis	0,9	16,1	2,2	34,5	46,3
Campo Maior	0,8	13,1	2,2	15,9	68,0
Castelo de Vide	1,6	24,7	3,3	5,1	65,3
Crato	1,1	20,0	2,7	11,8	64,4
Elvas	1,1	23,0	2,8	4,1	69,0
Fronteira	1,7	26,4	2,8	7,3	61,8
Gavião	1,3	19,4	2,3	6,6	70,4
Marvão	1,7	28,7	2,9	2,1	64,7
Monforte	1,3	19,2	2,3	7,0	70,2
Nisa	1,3	24,6	2,3	6,1	65,8
Ponte de Sor	1,3	21,4	3,0	16,9	57,5
Portalegre	1,2	30,6	2,4	4,3	61,6
Sousel	1,3	28,8	3,0	12,9	54,0
Total do Distrito	1,2	23,9	2,6	9,5	62,8



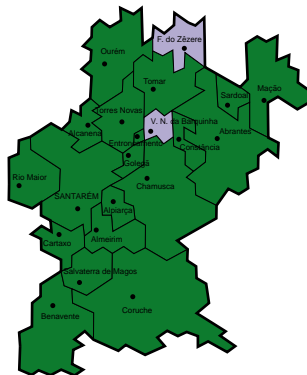
Distrito do Porto



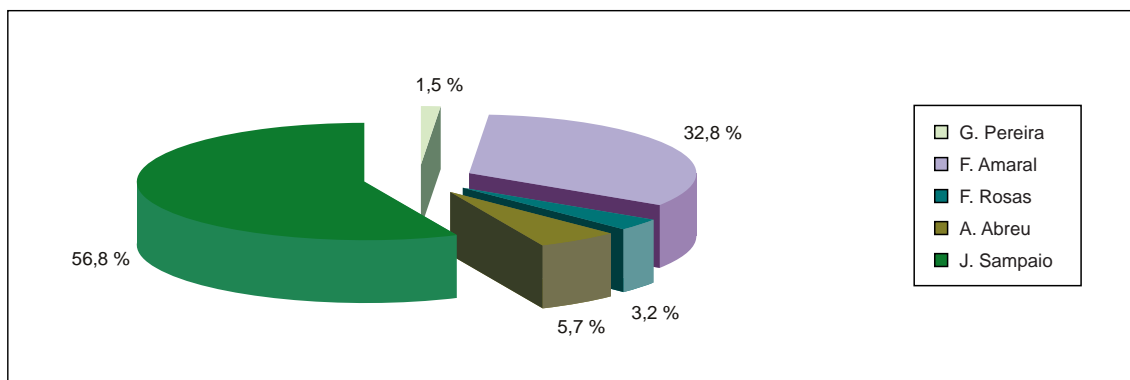
Concelhos	G. Pereira	F. Amaral	F. Rosas	A. Abreu	J. Sampaio
Amarante	1,2	34,3	3,1	1,9	58,6
Baião	0,9	31,8	2,4	1,7	63,2
Felgueiras	1,3	36,9	2,1	2,0	57,7
Gondomar	1,4	31,5	2,7	4,7	59,8
Lousada	1,0	35,9	2,2	2,2	58,8
Maia	1,5	33,3	3,0	3,1	59,2
Marco de Canaveses	1,1	40,2	2,1	1,7	54,9
Matosinhos	1,5	28,0	3,0	4,1	63,5
Paços de Ferreira	0,9	43,8	1,5	1,9	51,9
Paredes	1,1	43,2	1,9	1,9	51,8
Penafiel	1,3	35,9	2,6	2,7	57,6
Porto	1,6	35,9	3,3	4,9	54,4
Póvoa de Varzim	1,4	46,3	2,1	2,3	47,8
Santo Tirso	1,0	31,5	2,5	2,7	62,2
Trofa	1,0	43,3	2,1	2,1	51,6
Valongo	1,4	31,9	2,4	4,0	60,3
Vila do Conde	1,3	35,0	2,7	2,7	58,4
Vila Nova de Gaia	1,4	32,5	2,6	3,7	59,8
Total do Distrito	1,4	34,7	2,7	3,4	57,9



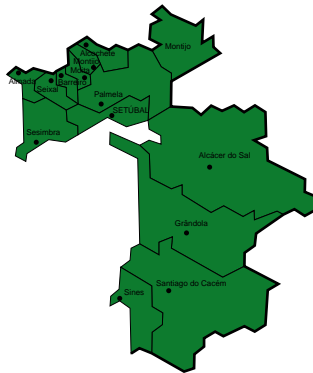
Distrito de Santarém



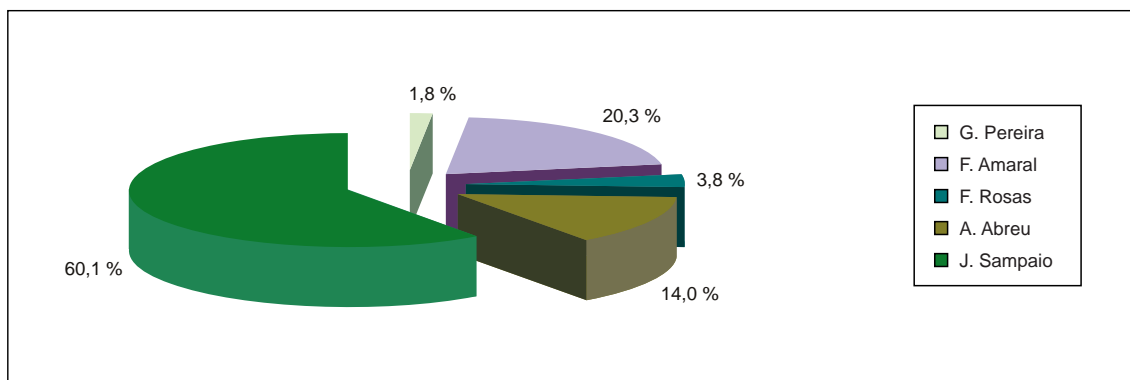
Concelhos	G. Pereira	F. Amaral	F. Rosas	A. Abreu	J. Sampaio
Abrantes	1,7	25,5	3,9	4,2	64,7
Alcanena	1,4	37,3	2,8	5,9	52,7
Almeirim	0,9	22,8	2,6	6,0	67,7
Alpiarça	0,7	11,2	3,7	27,5	56,9
Benavente	1,7	25,0	3,0	12,7	57,6
Cartaxo	1,9	23,5	3,2	6,6	64,8
Chamusca	1,3	18,8	3,1	10,2	66,6
Constância	1,5	20,5	2,5	5,3	70,2
Coruche	1,1	20,1	2,7	15,0	61,2
Entroncamento	2,0	26,5	4,5	5,5	61,5
Ferreira do Zêzere	1,4	48,2	2,6	1,3	46,5
Golegã	1,4	22,6	2,0	9,8	64,3
Mação	1,5	43,6	2,5	2,7	49,8
Ourém	1,2	63,4	2,0	1,1	32,3
Rio Maior	1,5	44,0	2,1	2,4	50,0
Salvaterra de Magos	1,6	21,5	4,6	7,7	64,6
Santarém	1,6	31,0	3,4	5,4	58,6
Sardoal	1,5	38,9	3,1	2,2	54,3
Tomar	1,5	37,3	3,3	2,8	55,1
Torres Novas	1,5	28,0	3,8	5,2	61,5
Vila Nova da Barquinha	2,0	25,6	3,5	4,7	64,2
Total do Distrito	1,5	32,8	3,2	5,7	56,8



Distrito de Setúbal



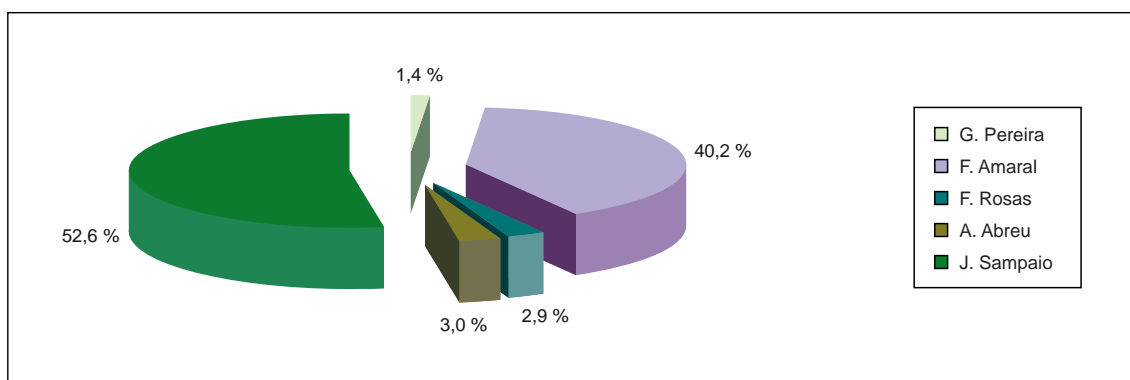
Concelhos	G. Pereira	F. Amaral	F. Rosas	A. Abreu	J. Sampaio
Alcácer do Sal	0,9	12,1	3,5	15,9	67,7
Alcochete	1,4	22,4	3,1	12,9	60,2
Almada	1,9	21,8	3,8	12,0	60,6
Barreiro	1,8	14,4	3,7	20,9	59,2
Grândola	1,0	17,4	3,3	16,5	61,8
Moita	1,8	15,4	3,7	21,2	58,0
Montijo	1,8	26,1	3,3	10,0	58,9
Palmela	1,6	20,7	4,1	13,6	60,0
Santiago do Cacém	1,5	21,1	3,6	14,2	59,7
Seixal	1,9	21,1	3,7	12,9	60,5
Sesimbra	2,0	23,7	3,5	10,5	60,4
Setúbal	1,8	23,5	4,7	10,6	59,4
Sines	1,6	18,0	3,9	12,8	63,6
Total do Distrito	1,8	20,3	3,8	14,0	60,1



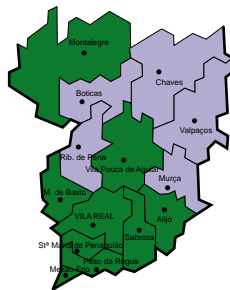
Distrito de Viana do Castelo



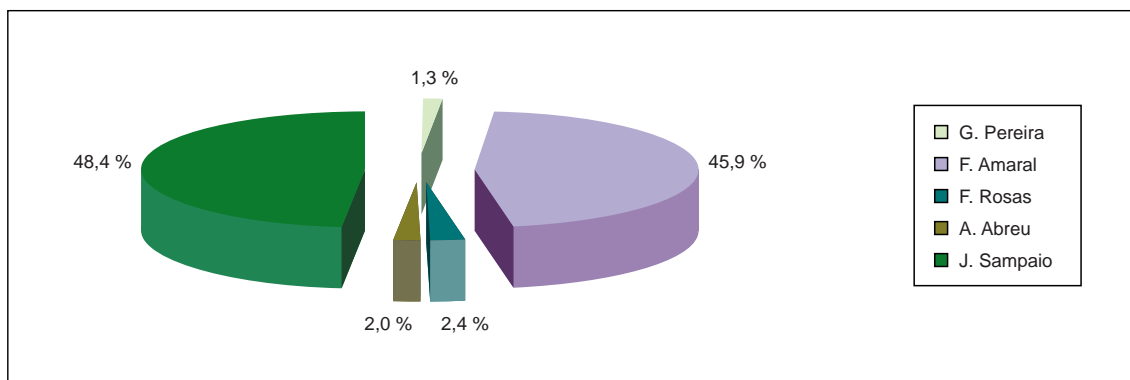
Concelhos	G. Pereira	F. Amaral	F. Rosas	A. Abreu	J. Sampaio
Arcos de Valdevez	1,4	46,6	2,9	1,8	47,3
Caminha	1,7	32,6	3,3	3,6	58,8
Melgaço	1,2	38,6	2,9	1,2	56,2
Monção	1,3	42,9	2,8	1,4	51,7
Paredes de Coura	1,6	33,4	4,2	2,0	58,8
Ponte da Barca	1,4	44,3	2,2	1,8	50,3
Ponte de Lima	1,3	50,8	2,3	2,4	43,2
Valença	1,2	42,2	2,4	1,7	52,6
Viana do Castelo	1,4	34,2	3,1	4,6	56,8
Vila Nova de Cerveira	1,4	36,3	3,3	1,8	57,3
Total do Distrito	1,4	40,2	2,9	3,0	52,6



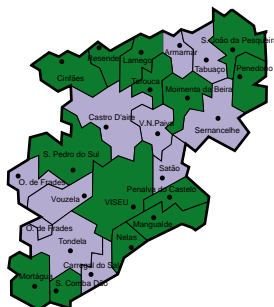
Distrito de Vila Real



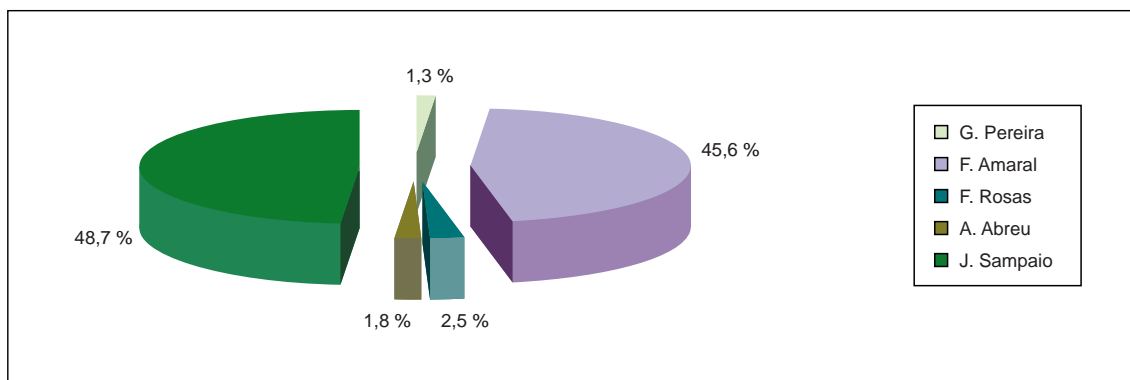
Concelhos	G. Pereira	F. Amaral	F. Rosas	A. Abreu	J. Sampaio
Alijó	1,2	45,9	2,5	2,0	48,5
Boticas	1,0	54,5	2,2	1,3	41,0
Chaves	1,2	48,2	2,2	2,3	46,2
Mesão Frio	1,5	35,3	2,3	1,2	59,7
Mondim de Basto	1,3	51,3	2,8	1,3	43,3
Montalegre	1,4	41,8	2,2	1,3	53,3
Murça	1,9	51,2	2,7	1,6	42,6
Peso da Régua	1,1	32,5	2,4	2,7	61,3
Ribeira de Pena	1,3	48,4	3,7	1,2	45,4
Sabrosa	1,2	47,2	1,8	1,9	47,9
S. Marta de Penaguião	1,1	35,5	1,8	1,5	60,1
Valpaços	1,3	61,6	2,0	1,6	33,5
V. Pouca de Aguiar	1,4	44,6	2,6	2,8	48,6
Vila Real	1,6	42,8	2,5	2,2	51,0
Total do Distrito	1,3	45,9	2,4	2,0	48,4



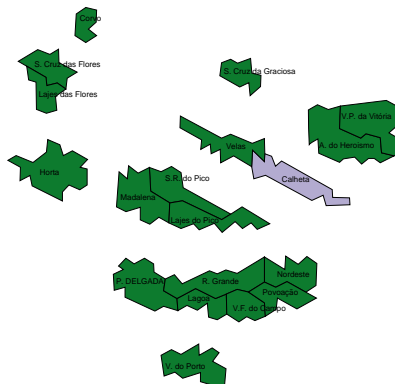
Distrito de Viseu



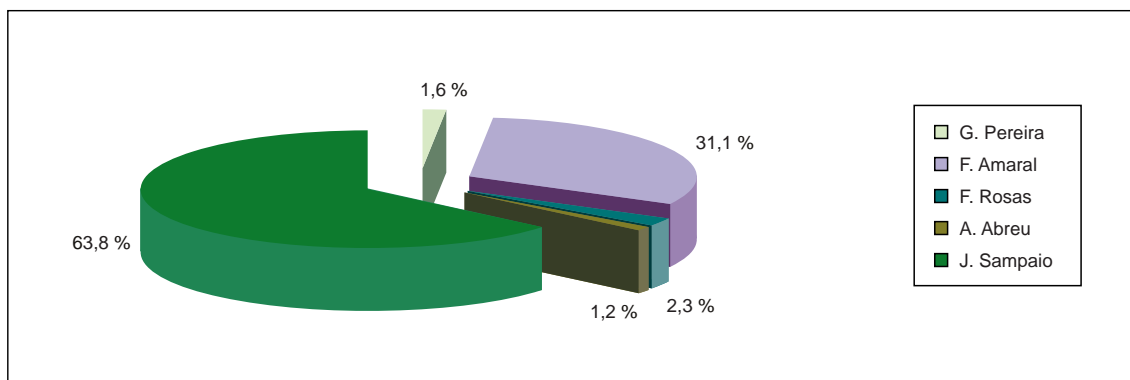
Concelhos	G. Pereira	F. Amaral	F. Rosas	A. Abreu	J. Sampaio
Armamar	1,4	50,6	2,3	2,9	42,9
Carregal do Sal	1,1	47,8	2,0	1,6	47,6
Castro Daire	1,3	48,6	2,6	1,5	46,0
Cinfães	1,3	38,4	2,5	1,4	56,4
Lamego	1,0	41,3	2,7	2,3	52,7
Mangualde	1,1	44,7	2,4	2,2	49,7
Moimenta da Beira	1,3	45,0	2,0	2,0	49,7
Mortágua	1,1	43,5	2,7	1,7	51,1
Nelas	1,4	41,8	2,3	1,3	53,2
Oliveira de Frades	1,5	51,8	2,3	1,6	42,8
Penalva do Castelo	1,5	45,5	3,0	1,8	48,3
Penedono	1,7	41,6	2,6	2,9	51,3
Resende	1,3	39,9	2,6	1,4	54,7
S. Comba Dão	1,2	47,2	2,7	1,3	47,7
S. João da Pesqueira	1,5	40,9	2,4	2,7	52,6
S. Pedro do Sul	1,5	40,8	2,2	2,9	52,6
Satão	1,4	52,3	2,2	1,5	42,6
Sernancelhe	1,1	48,7	2,1	1,6	46,5
Tabuaço	1,9	47,8	2,0	1,4	47,0
Tarouca	1,2	42,8	3,1	2,4	50,4
Tondela	1,2	51,7	2,0	1,6	43,5
V. Nova de Paiva	1,9	49,2	2,6	1,5	44,8
Viseu	1,5	45,2	2,9	1,8	48,7
Vouzela	1,1	52,1	2,7	1,7	42,4
Total do Distrito	1,3	45,6	2,5	1,8	48,7



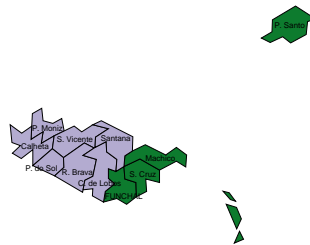
Região Autónoma dos Açores



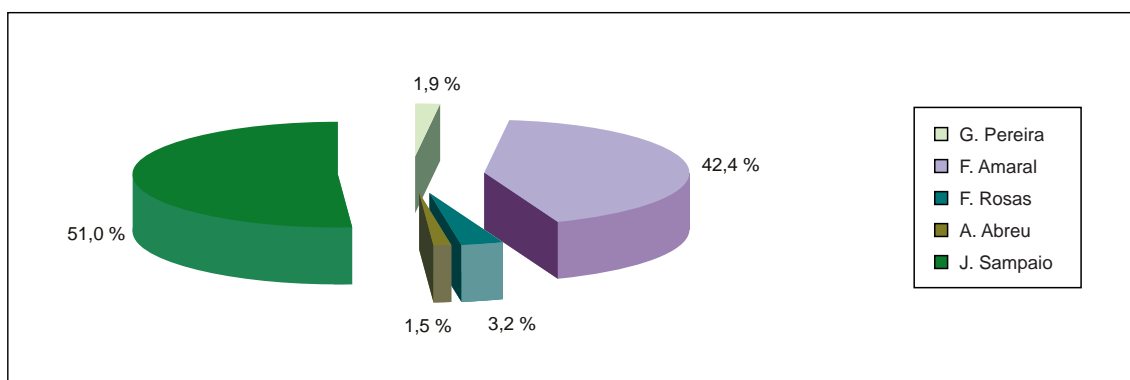
Concelhos	G. Pereira	F. Amaral	F. Rosas	A. Abreu	J. Sampaio
Angra do Heroísmo	1,2	32,5	2,5	1,0	62,9
Calheta	1,8	51,3	1,9	0,8	44,2
Praia da Vitória	1,6	33,9	1,1	0,6	62,9
Santa Cruz da Graciosa	1,6	42,2	3,2	1,2	51,7
Velas	1,4	32,5	2,1	0,8	63,3
Corvo	33,2	17,9	0,5	0,0	48,4
Horta	1,9	35,4	2,2	2,2	58,2
Lajes das Flores	1,4	30,5	2,0	4,5	61,7
Lajes do Pico	1,2	35,1	1,5	0,6	61,7
Madalena	2,0	41,6	2,1	2,1	52,2
Santa Cruz das Flores	1,6	25,8	2,4	4,3	65,9
São Roque do Pico	1,2	28,8	2,2	1,9	66,1
Lagoa	1,2	22,7	2,0	1,0	73,1
Nordeste	1,6	31,7	1,8	1,3	63,7
Ponta Delgada	1,6	29,3	2,3	1,1	65,6
Povoação	1,7	32,0	2,1	0,9	63,4
Ribeira Grande	1,6	25,8	2,8	1,3	68,5
Vila do Porto	1,5	24,5	2,2	1,1	70,7
Vila Franca do Campo	1,3	19,2	2,5	0,7	76,3
Total do Distrito	1,6	31,1	2,3	1,2	63,8



Região Autónoma da Madeira

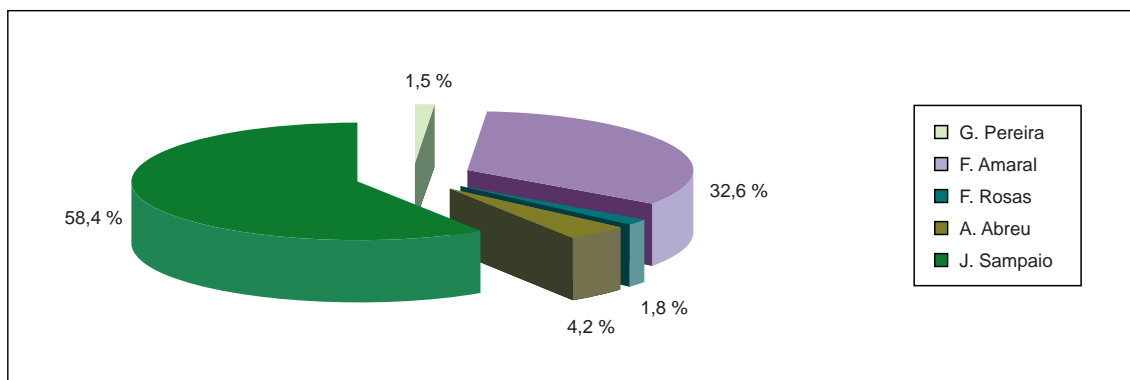


Concelhos	G. Pereira	F. Amaral	F. Rosas	A. Abreu	J. Sampaio
Calheta	2,0	61,2	2,7	0,6	33,5
Câmara de Lobos	2,4	49,9	3,3	1,8	42,7
Funchal	1,8	37,5	3,4	1,7	55,6
Machico	0,9	33,4	2,5	0,9	62,3
Ponta do Sol	2,1	53,7	2,5	1,1	40,6
Porto Moniz	1,3	54,7	2,2	0,4	41,5
Porto Santo	2,0	34,2	2,6	0,7	60,5
Ribeira Brava	2,7	53,8	3,1	1,6	38,9
Santa Cruz	2,2	38,9	3,3	1,5	54,1
Santana	2,2	53,0	3,8	1,3	39,7
São Vicente	2,2	48,9	3,7	1,6	43,6
Total do Distrito	1,9	42,4	3,2	1,5	51,0



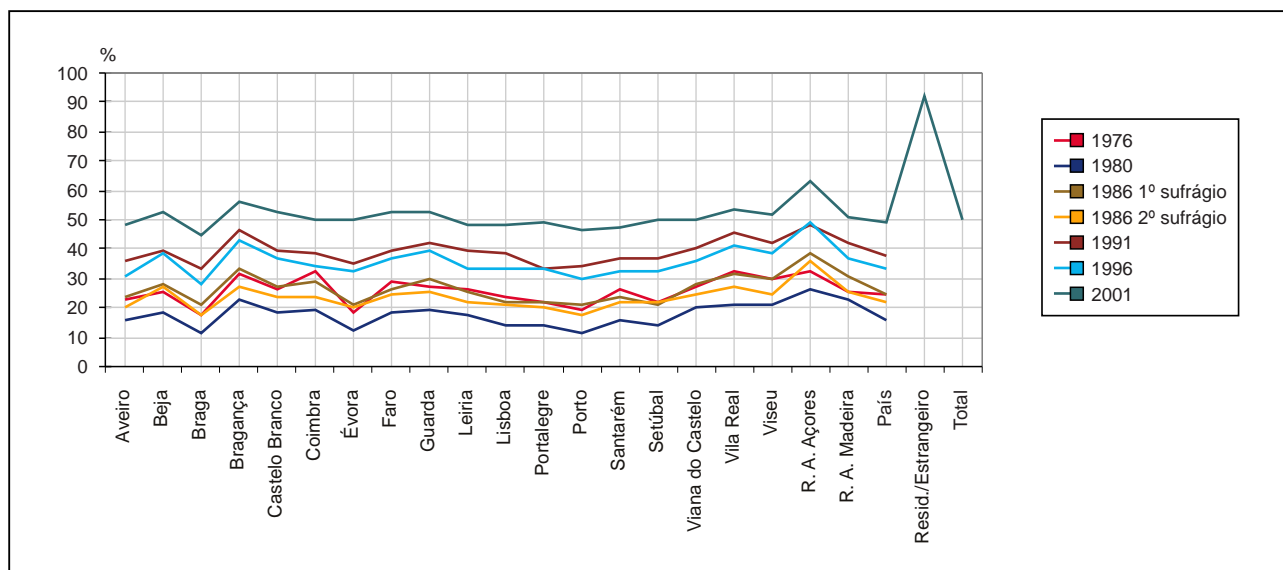
Votação no Estrangeiro por país

Países	G. Pereira	F. Amaral	F. Rosas	A. Abreu	J. Sampaio
Alemanha	0,8	29,6	1,9	4,6	63,2
Andorra	2,2	28,9	0,0	2,2	66,7
Bélgica	0,8	14,7	3,8	12,1	68,6
Dinamarca	3,4	18,6	0,0	5,1	72,9
Espanha	2,9	30,7	1,4	6,4	58,6
França	1,2	22,6	1,9	6,2	68,2
Holanda	0,0	6,4	2,8	19,3	71,6
Itália	1,8	32,9	1,8	2,4	61,0
Luxemburgo	0,7	33,5	2,5	2,7	60,6
Noruega	0,0	31,6	0,0	5,3	63,2
Reino Unido	3,2	20,9	2,7	8,6	64,5
Suécia	0,0	16,3	0,0	16,3	67,4
Suiça	1,3	22,3	1,6	10,2	64,5
Total da Europa	1,1	24,5	2,0	6,4	65,9
África do Sul	0,5	76,6	1,0	0,3	21,6
Angola	1,3	42,1	1,9	11,9	42,8
Cabo Verde	2,3	18,6	0,0	3,5	75,6
Moçambique	0,5	44,3	3,6	0,9	50,7
Rep. Dem. do Congo	0,0	54,5	3,0	0,0	42,4
Zimbábwe	1,5	42,4	6,1	4,5	45,5
Guiné-Bissau	4,8	38,1	4,8	0,0	52,4
Namíbia	2,8	77,8	0,0	0,0	19,4
Total de África	1,0	58,5	2,0	2,4	36,2
Argentina	2,0	34,0	0,0	0,0	64,0
Brasil	2,7	38,8	1,6	2,2	54,8
Canadá	1,3	46,4	1,6	2,0	48,7
Colômbia	3,7	18,5	3,7	3,7	70,4
Est. Unidos da América	1,4	53,8	1,0	0,9	42,9
Uruguai	6,3	15,2	1,3	2,5	74,7
Venezuela	1,0	48,2	1,2	0,8	48,9
Total da América	2,1	43,2	1,4	1,8	51,5
China	3,1	23,3	3,1	1,2	69,3
Índia	0,0	50,0	0,0	0,0	50,0
Austrália	3,4	24,0	2,9	2,4	67,3
Total da Ásia e Oceânia	3,1	23,5	3,0	1,4	68,9
Total	1,5	32,6	1,8	4,2	58,4



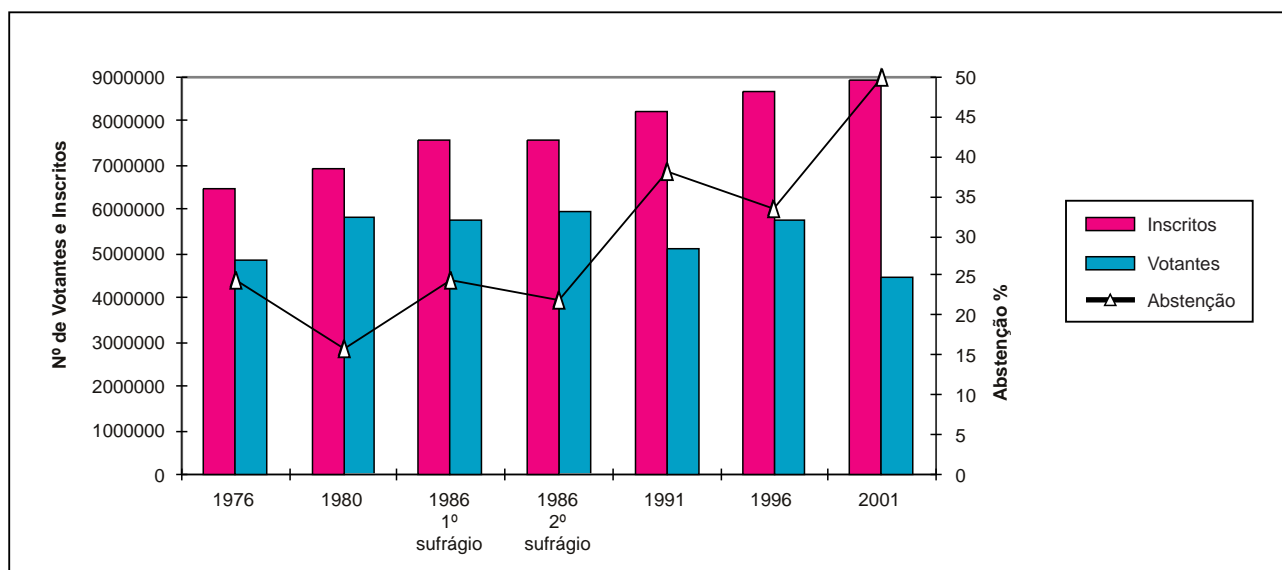
Evolução da Abstenção País - 1976 a 2001

Circuitos Eleitorais	1976	1980	1986		1991	1996	2001
			1º sufrágio	2º sufrágio			
Aveiro	22,6	15,5	23,9	20,0	35,6	31,0	48,0
Beja	25,6	18,0	28,4	27,2	39,7	38,7	52,9
Braga	17,7	11,8	21,0	17,2	33,6	28,5	44,7
Bragança	31,3	22,5	33,7	27,6	46,8	42,6	56,5
C. Branco	26,3	18,3	27,2	23,6	39,7	36,9	47,5
Coimbra	32,5	19,6	28,6	24,0	38,9	34,1	49,9
Évora	18,7	12,7	21,1	20,6	35,1	32,8	49,7
Faro	29,2	18,5	26,7	24,5	39,1	36,9	52,5
Guarda	27,4	18,9	30,1	25,1	41,8	39,3	52,3
Leiria	26,7	17,3	25,5	21,8	39,1	33,0	48,0
Lisboa	24,1	13,7	21,7	20,7	38,3	33,3	48,3
Portalegre	21,8	14,2	21,9	20,3	33,7	33,2	48,8
Porto	19,2	11,8	20,9	17,8	34,6	29,7	46,9
Santarém	26,5	16,1	24,0	22,0	36,7	32,7	47,4
Setúbal	22,2	13,6	20,9	21,6	37,1	32,6	50,0
V. Castelo	27,6	19,8	28,0	24,7	40,6	35,7	50,1
V. Real	32,4	21,3	31,4	26,9	45,4	40,9	53,7
Viseu	30,2	21,0	29,8	24,8	42,0	38,4	52,0
R. A. Açores	32,2	25,9	38,5	36,1	48,2	49,2	62,8
R. A. Madeira	25,2	22,5	30,7	25,8	42,0	37,0	50,7
País	24,6	15,8	24,4	21,8	38,0	33,6	49,1
Residentes no Estrangeiro	----	----	----	----	----	----	91,7
Total	24,6	15,8	24,4	21,8	38,0	33,6	50,0



Evolução dos Inscritos, dos Votantes e da Abstenção País - 1976 a 2001

Actos Eleitorais	Inscritos	Votantes	Abstenção	
	Nº	Nº	Nº	%
1976	6477484	4885624	1591860	24,6
1980	6921917	5831369	1090548	15,8
1986 - 1º sufrágio	7593367	5739798	1853569	24,4
1986 - 2º sufrágio	7586961	5935294	1651667	21,8
1991	8222654	5097099	3125555	38,0
1996	8707886	5779227	2928659	33,6
2001	8932106	4468442	4463664	50,0



ÍNDICE

Atlas da eleição para o Presidente da República - 2001

Apresentação	3
Introdução.....	4
Nota técnica.....	5
Cartograma da Eleição de 14 de Janeiro de 2001.	8
Resultados eleitorais 2001 - País Completo	9
Resultados eleitorais 2001 - Distritos e Regiões Autónomas.	11
Evolução da Abstenção - País - 1976 a 2001	33
Evolução dos Inscritos, dos Votantes e da Abstenção - País - 1976 a 2001	34

